



Toluca, México, 13 de diciembre de 2016
Oficio No. SMA-CEP-DG-1460/2016

**A LOS CIUDADANOS DE VALLE DE BRAVO Y PERSONAS INTERESADAS
PRESENTE**

Por medio del presente se informa que el día diecisiete de julio de dos mil quince mediante oficio número **212H10000/021/2015-NA** signado por el entonces Director General de la Protectora de Bosques del Estado de México, Ing. Raúl Galindo Quiñonez, se autoriza la ejecución de la **modificación al Programa de Manejo Forestal de fecha veinticinco de marzo de dos mil nueve con número de oficio 207E10000/016/2009-NA** en el predio "Fracción de Terreno Expropiado de la Comunidad, La Cabecera y sus barrios, Santa María Ahuacatlán, Otumba y La Peña", el cual con fecha veintiocho de junio del año dos mil trece mediante Decreto del Ejecutivo del Estado y publicado en el Periódico Oficial del Gobierno del Estado Libre y Soberano de México "Gaceta del Gobierno" número 123 se declara como **Área Natural Protegida con la categoría de Parque Estatal "Monte Alto"**.

Dicha autorización se otorgó por un volumen máximo de **6,307 M3 VTA** (seis mil trescientos siete metros cúbicos volumen total árbol) con el siguiente orden cronológico:

AREA DE CORTA	AÑO DE INTERVENCION	Pinus spp	Quercus spp	Otras Hojosas	TOTAL
I	2009	0	0	0	0
II	2010	0	0	0	0
III	2011	265	2	4	271
IV	2012	33	0	0	33
		610	1	1	612
V	2013	165	0	0	165
		588	1	1	590
VI	2014	439	39	37	515
		816	0	0	816
VII	2015	638	52	83	773
VIII	2016	546	17	116	679
IX	2017	758	342	242	1,342
X	2018	391	85	35	511
TOTAL		5,249	539	519	6,307



LAS CELDAS MARCADAS EN GRIS FUERON EN SU TOTALIDAD SANEAMIENTOS POR PLAGA

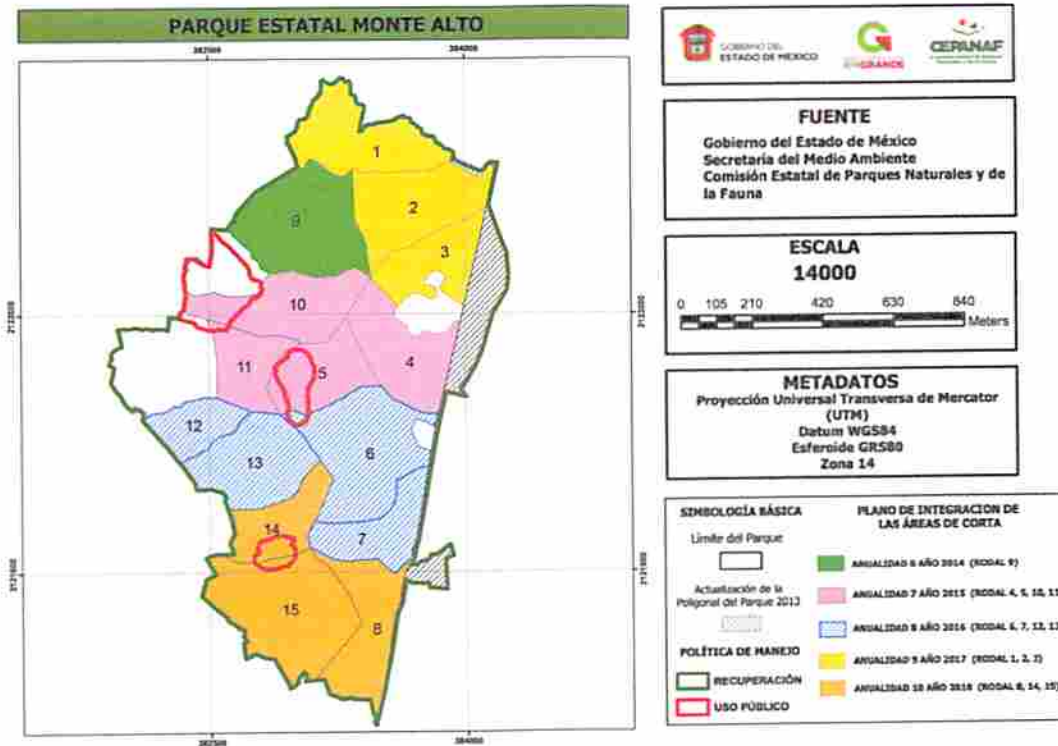
SECRETARÍA DEL MEDIO AMBIENTE DEL ESTADO DE MÉXICO
COMISIÓN ESTATAL DE PARQUES NATURALES Y DE LA FAUNA
DIRECCIÓN GENERAL



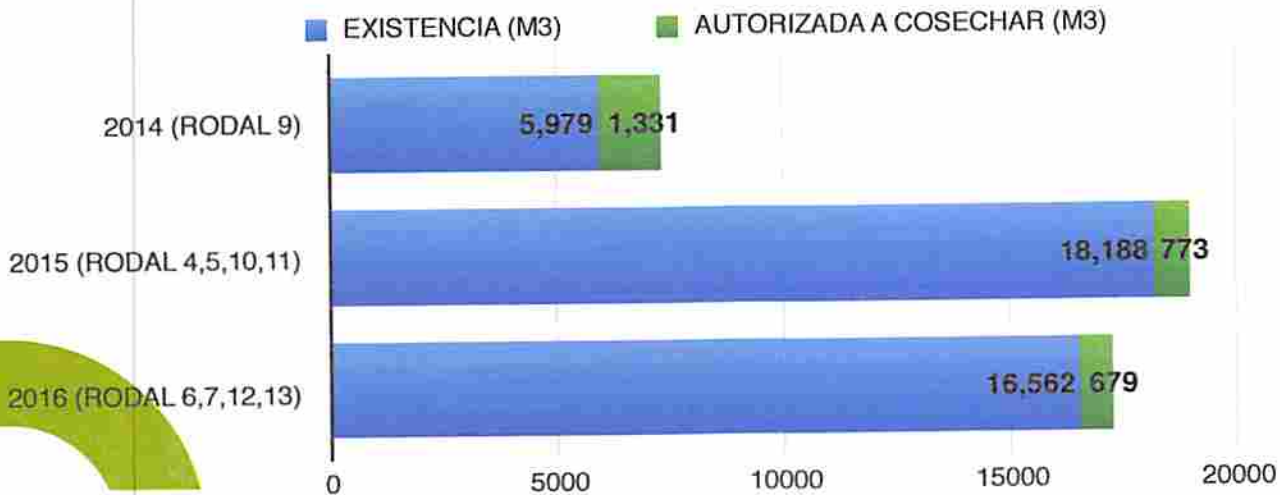
GOBIERNO DEL
ESTADO DE MÉXICO



Mapa que ilustra la zonificación de las áreas de corta a partir del año 2014



Gráfica que ilustra la existencia en metros cúbicos y metros cúbicos autorizados a cosechar del año 2014, 2015 y 2016

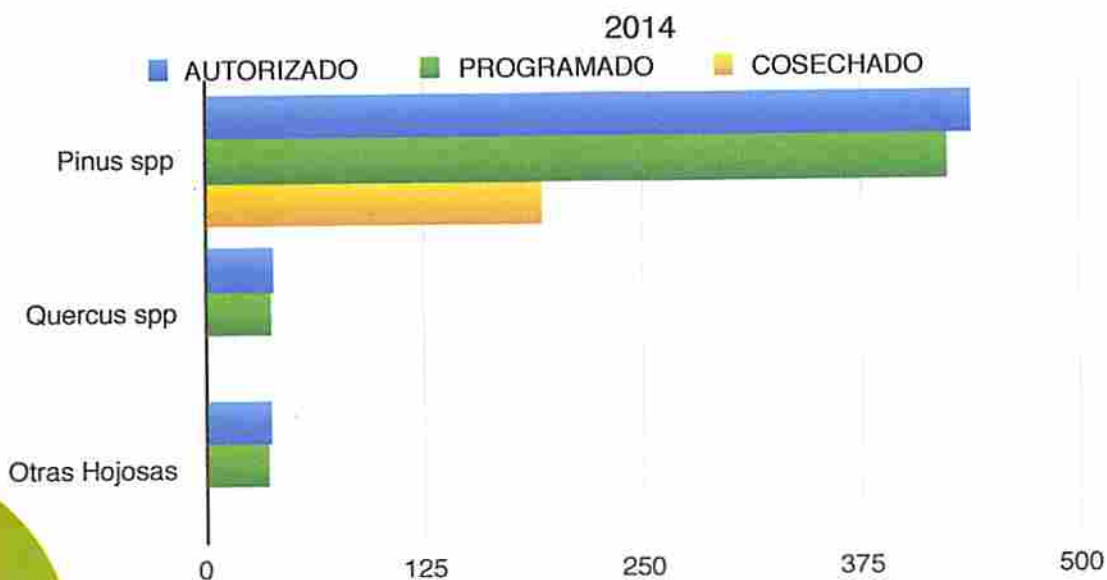


SECRETARÍA DEL MEDIO AMBIENTE DEL ESTADO DE MÉXICO
COMISIÓN ESTATAL DE PARQUES NATURALES Y DE LA FAUNA
DIRECCIÓN GENERAL



Mediante nombramiento de fecha dieciséis de febrero del año dos mil catorce, expedido por el Dr. Eruviel Ávila Villegas, Gobernador Constitucional del Estado de México, fui designada como Directora General de la Comisión Estatal de Parques Naturales y de la Fauna, cargo que desempeño hasta el día del presente documento, por lo que informo lo siguiente:

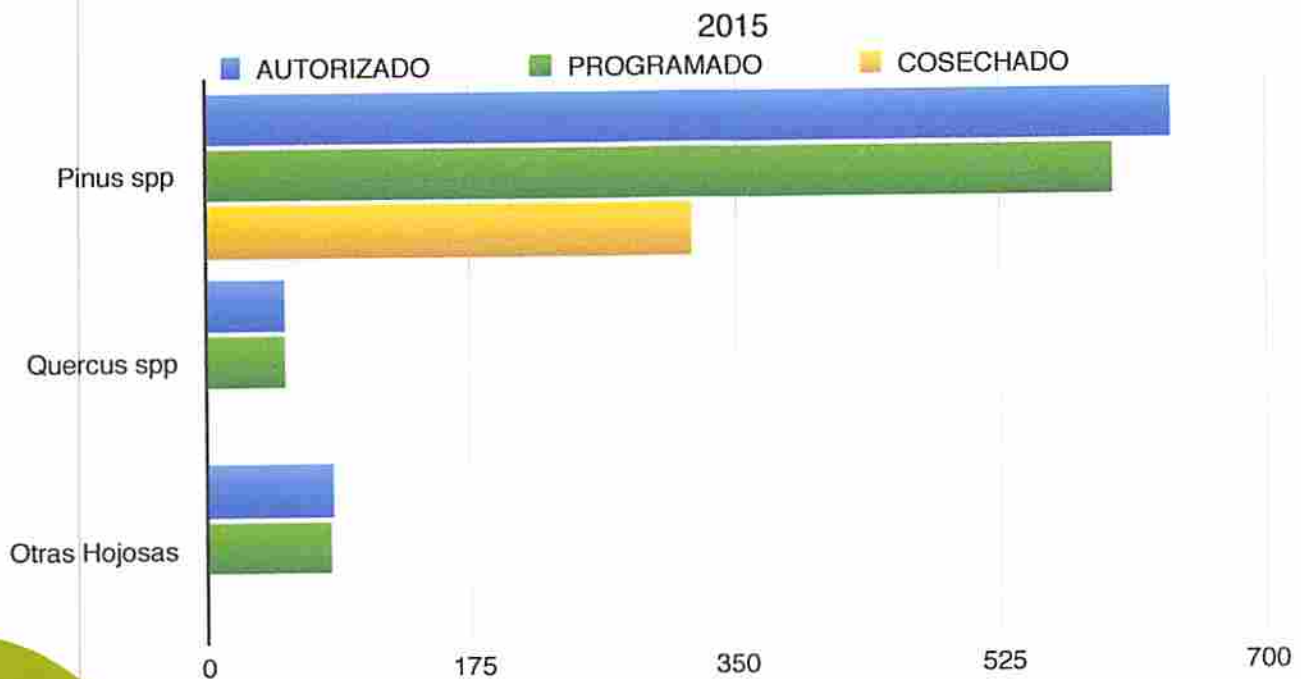
VOLUMENES COSECHADOS Y SALDOS DEL PROGRAMA DE MANEJO FORESTAL											
AREA DE CORTA	RODAL	AÑO	ESPECIE	PRODUCTO	VOLUMEN AUTORIZADO (M3)	VOLUMEN PROGRAMADO (M3)	VOLUMEN COSECHADO (M3)	PORCENTAJE COSECHADO DEL AUTORIZADO			
VI	9	2014	Pinus spp	ROLLO		374.209	193.019	43.968			
				BRAZUELO	439.000	51.028	0.000	0.000			
				TOTAL		425.237	193.019	43.968			
			Quercus spp	ROLLO		31.985	0.000	0			
				BRAZUELO	39	5.644	0.000	0			
				TOTAL		37.629	0.000	0			
			Otras Hojasas	ROLLO		30.497	0.000	0			
				BRAZUELO	37	5.382	0.000	0			
				TOTAL		35.879	0.000	0			
			TOTAL					515.000	498.745	193.019	37.479





VOLUMENES COSECHADOS Y SALDOS DEL PROGRAMA DE MANEJO FORESTAL

AREA DE CORTA	RODAL	AÑO	ESPECIE	PRODUCTO	VOLUMEN AUTORIZADO (M3)	VOLUMEN PROGRAMA DO(M3)	VOLUMEN COSECHADO (M3)	PORCENTAJE COSECHADO DEL AUTORIZADO			
VII	4,5,10,11	2015	Pinus spp	ROLLO	638.000	598.816	321.270	50.356			
				BRAZUELO		0	0	0			
				TOTAL		598.816	321.27	50.356			
			Quercus spp	ROLLO	52	51.969	0.000	0			
				BRAZUELO		0	0	0			
				TOTAL		51.969	0	0			
			Otras Hojasas	ROLLO	83	81.603	0.000	0			
				BRAZUELO		0	0	0			
				TOTAL		81.603	0.000	0			
			TOTAL					773.000	732.388	321.27	41.561



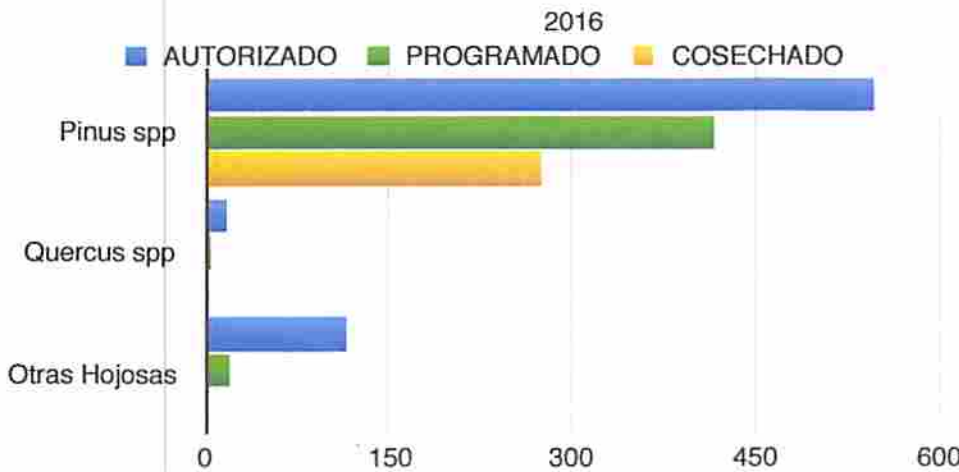


GOBIERNO DEL
ESTADO DE MÉXICO



VOLUMENES COSECHADOS Y SALDOS DEL PROGRAMA DE MANEJO FORESTAL

AREA DE CORTA	RODAL	AÑO	ESPECIE	PRODUCTO	VOLUMEN AUTORIZADO (M3)	VOLUMEN PROGRAMADO (M3)	VOLUMEN COSECHADO (M3)	PORCENTAJE COSECHADO DEL AUTORIZADO			
VIII	6,7,12,13	2016	Pinus spp	ROLLO	546.000	415	274	50.183			
				BRAZUELO		0	0				
				TOTAL		415	274	50.183			
			Quercus spp	ROLLO	17	4	0	0			
				BRAZUELO		0	0				
				TOTAL		4	0				
			Otras Hojasas	ROLLO	116	20	0	0			
				BRAZUELO		0	0				
				TOTAL		20	0				
			TOTAL					679.000	439	274	40.353



*NOTA: Derivado de la reunión sostenida el día viernes nueve de diciembre de dos mil dieciséis con ciudadanos del Municipio de Valle de Bravo donde se autorizó continuar con los trabajos de la anualidad número VIII, se informa que de los 439 M3 programados para su cosecha se han extraído del parque 274 M3 por lo que los 165 M3 restantes se sacaran a partir del quince de diciembre hasta el treinta y uno de diciembre del presente. **NINGUN TRABAJO SE REALIZARÁ A PARTIR DEL PRIMERO DE ENERO DEL DOS MIL DIECISIETE HASTA EN TANTO NO SE AUTORICE LA ANUALIDAD NÚMERO IX.**

LIC. ANNA SOFIA MANZUR GARCIA MAASS
DIRECTORA GENERAL

C.C.P. MONSERRAT OSORNIO CONTRERAS, Subdirectora de Atención y Gestión de Áreas Naturales Protegidas
Archivo

SECRETARÍA DEL MEDIO AMBIENTE DEL ESTADO DE MÉXICO
COMISIÓN ESTATAL DE PARQUES NATURALES Y DE LA FAUNA
DIRECCIÓN GENERAL

40